

UCHWAŁA NR VII/40/15
RADY MIASTA RAWA MAZOWIECKA
z dnia 24 czerwca 2015 r.

w sprawie przystąpienia do sporządzenia miejscowego planu zagospodarowania przestrzennego miasta Rawy Mazowieckiej, obszary położone w rejonie ulic: Mszczonowskiej, Katowickiej, Słowackiego oraz Księżę Domki.

Na podstawie art.18 ust. 2 pkt 5 ustawy z dnia 8 marca 1990r. o samorządzie gminnym (Dz. U. z 2013 r. poz. 594, poz. 645, poz. 1318, z 2014 r. poz. 379 i poz. 1072) oraz art.14 ust.1 i 2 ustawy z dnia 27 marca 2003 r. o planowaniu i zagospodarowaniu przestrzennym (Dz. U. z 2015 r. poz. 199) **Rada Miasta Rawa Mazowiecka uchwala, co następuje:**

§ 1. Przystępuje się do sporządzenia miejscowego planu zagospodarowania przestrzennego miasta Rawy Mazowieckiej, dotyczącego obszarów położonych w Rawie Mazowieckiej w rejonie ulic:

- 1) Mszczonowskiej, obszar oznaczony na załączniku graficznym do uchwały literą D,
- 2) Katowickiej, obszar oznaczony na załączniku graficznym do uchwały literą E,
- 3) Słowackiego, obszar oznaczony na załączniku graficznym do uchwały literą F,
- 4) Księżę Domki, obszar oznaczony na załączniku graficznym do uchwały literą G.

§ 2. Granice obszarów, o których mowa w § 1 przedstawione są na fragmentach mapy ewidencyjnej miasta Rawa Mazowiecka, stanowiących załączniki graficzne Nr 1 do 4 do niniejszej uchwały.

§ 3. Wykonanie uchwały powierza się Burmistrzowi Miasta Rawa Mazowiecka.

§ 4. Uchwała wchodzi w życie z dniem podjęcia.




PRZEWODNICZĄCY
RADY MIASTA RAWA MAZOWIECKA

Zbigniew Sienkiewicz
Zbigniew Sienkiewicz



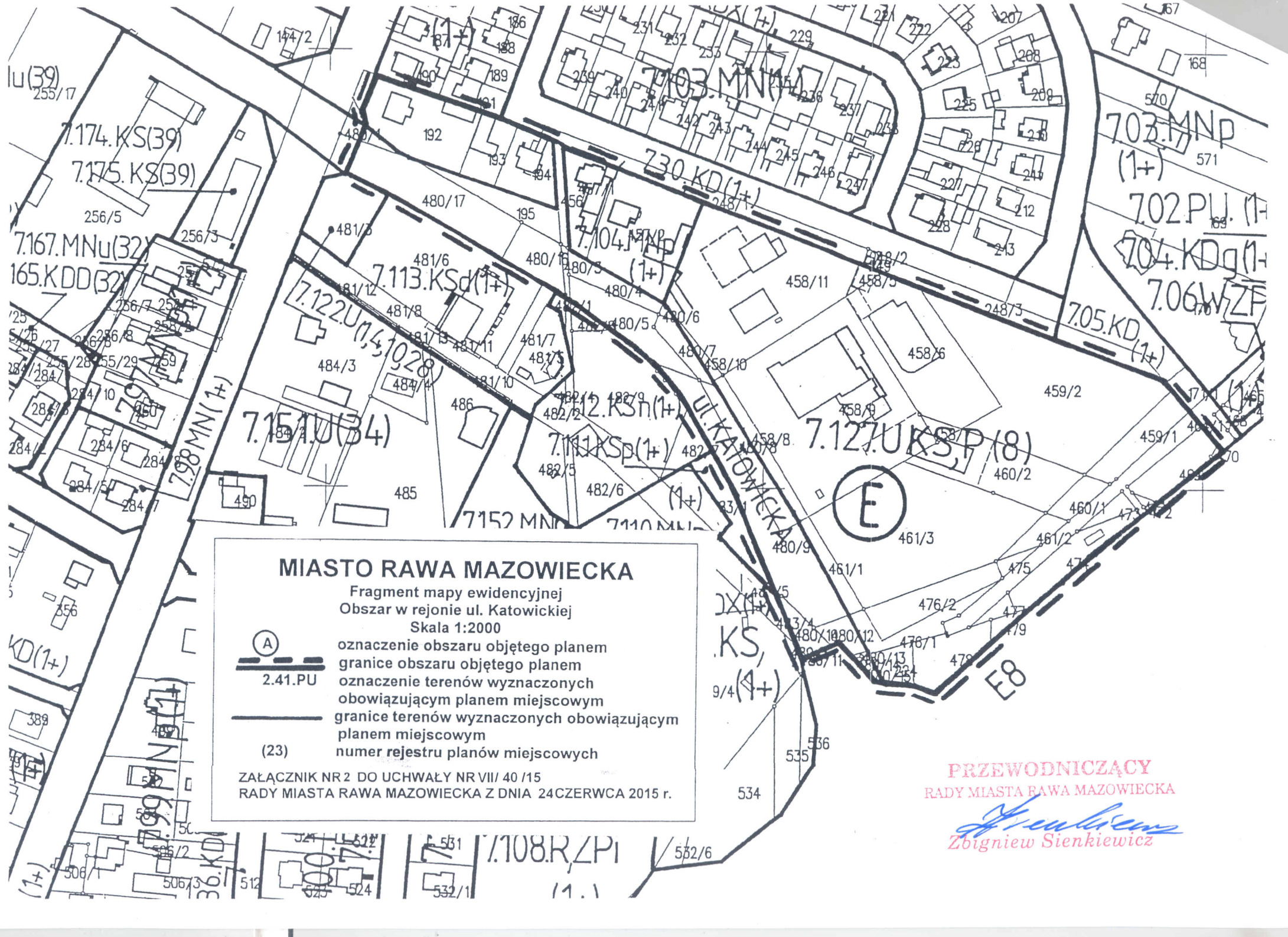
MIASTO RAWA MAZOWIECKA
 Fragment mapy ewidencyjnej
 Obszar w rejonie ul. Mszczonowskiej
 Skala 1:2000


 2.41.PU
 (23)

oznaczenie obszaru objętego planem
 granice obszaru objętego planem
 oznaczenie terenów wyznaczonych
 obowiązującym planem miejscowym
 granice terenów wyznaczonych obowiązującym
 planem miejscowym
 numer rejestru planów miejscowych

ZAŁĄCZNIK NR 1 DO UCHWAŁY NR VII / 40 / 15
 RADY MIASTA RAWA MAZOWIECKA Z DNIA 24 CZERWCA 2015 r.

PRZEWODNICZĄCY
 RADY MIASTA RAWA MAZOWIECKA
Władysław Sienkiewicz
Władysław Sienkiewicz



MIASTO RAWA MAZOWIECKA

Fragment mapy ewidencyjnej
 Obszar w rejonie ul. Katowickiej
 Skala 1:2000



2.41.PU

oznaczenie obszaru objętego planem
 granice obszaru objętego planem
 oznaczenie terenów wyznaczonych
 obowiązującym planem miejscowym
 granice terenów wyznaczonych obowiązującym
 planem miejscowym
 (23) numer rejestru planów miejscowych




ZAŁĄCZNIK NR 2 DO UCHWAŁY NR VII/ 40 /15
 RADY MIASTA RAWA MAZOWIECKA Z DNIA 24 CZERWCA 2015 r.

PRZEWODNICZĄCY
RADY MIASTA RAWA MAZOWIECKA

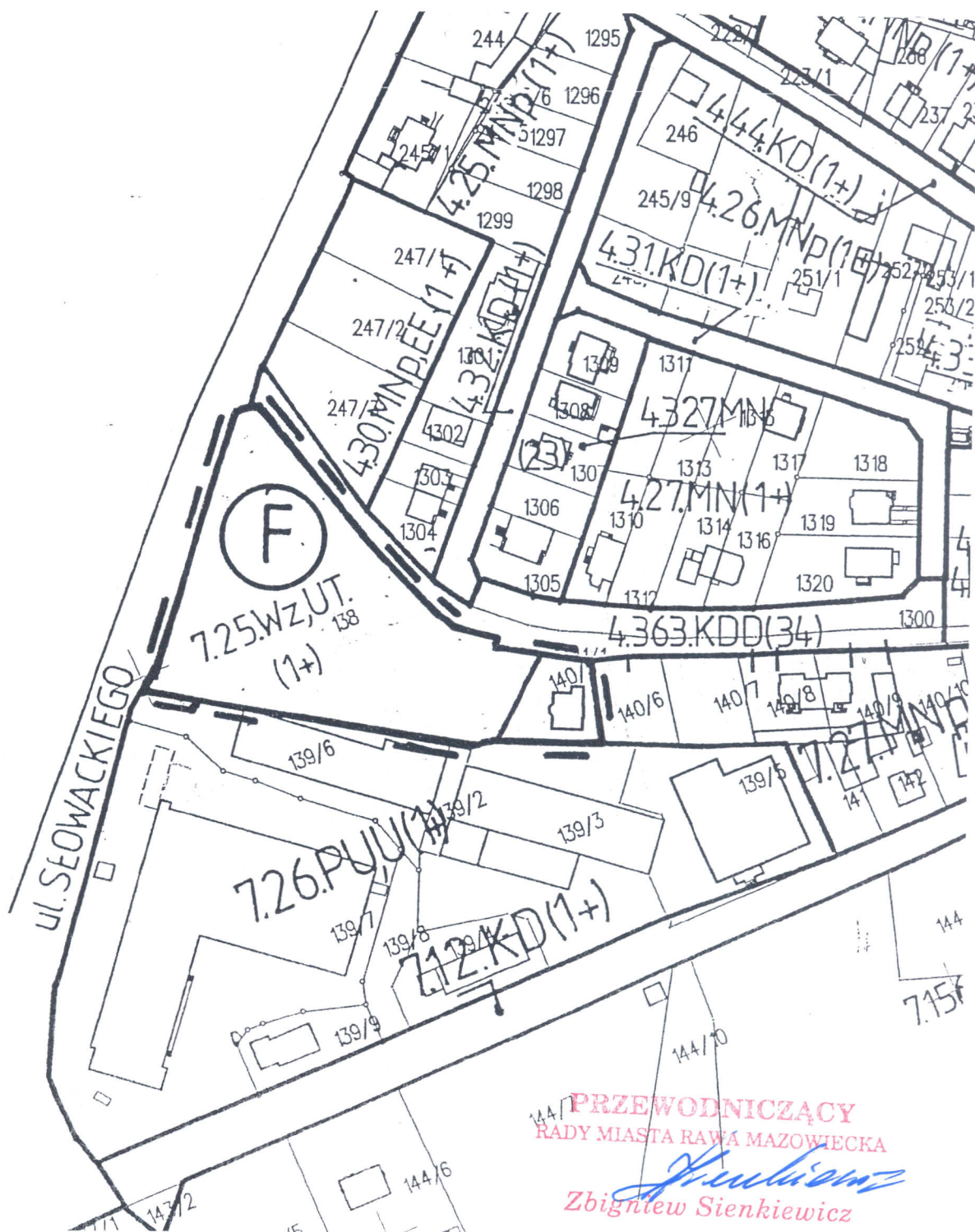
Zbigniew Sienkiewicz
Zbigniew Sienkiewicz

MIASTO RAWA MAZOWIECKA

Fragment mapy ewidencyjnej
Obszar w rejonie ul. Słowackiego
Skala 1:2000






-  2.41.PU oznaczenie obszaru objętego planem
 granice obszaru objętego planem
2.41.PU oznaczenie terenów wyznaczonych
obowiązującym planem miejscowym
 granice terenów wyznaczonych obowiązującym
planem miejscowym
(23) numer rejestru planów miejscowych

ZAŁĄCZNIK NR 3 DO UCHWAŁY NR VIII/ 40 /15
RADY MIASTA RAWA MAZOWIECKA Z DNIA 24 CZERWCA 2015 r.

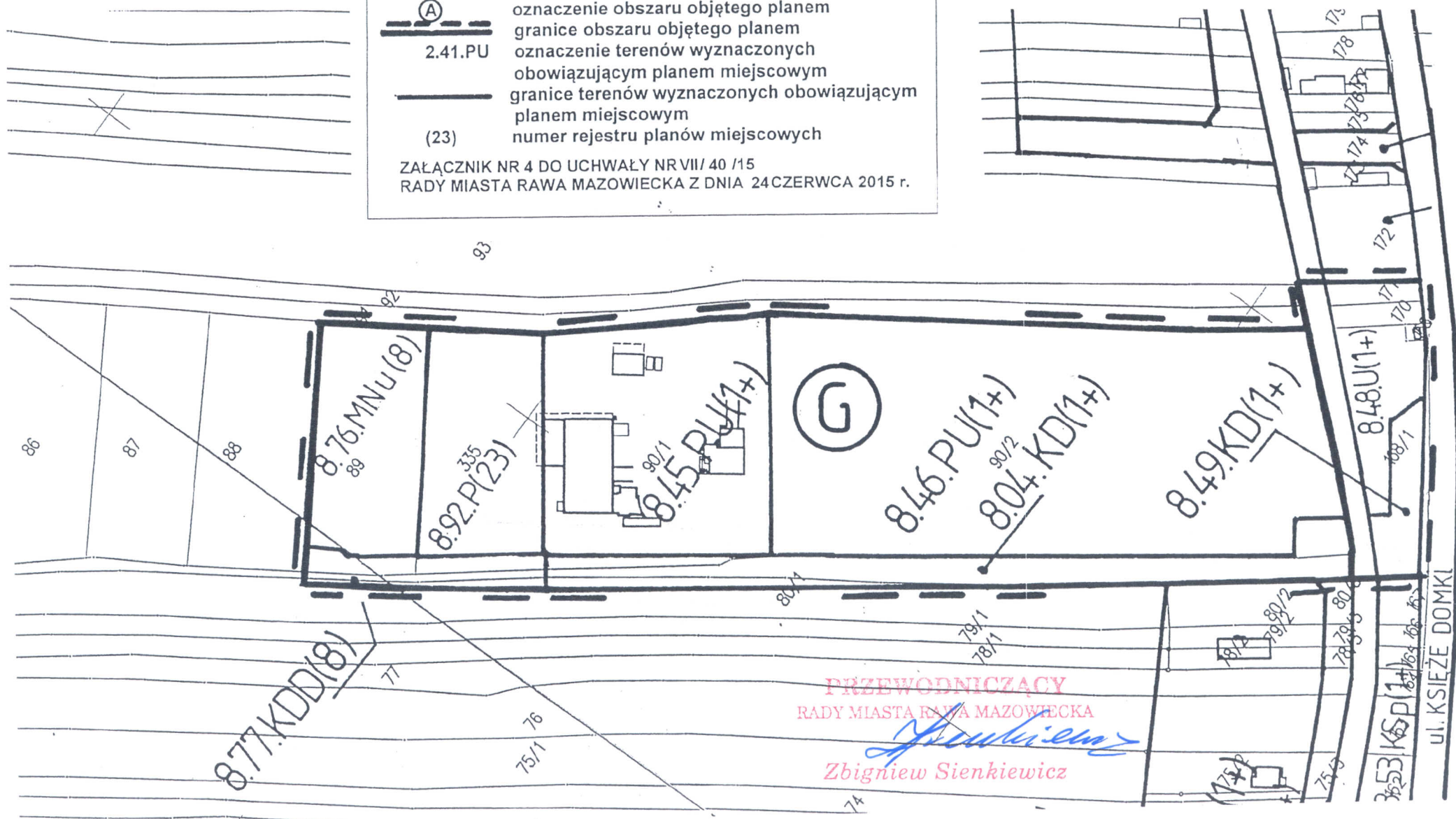


MIASTO RAWA MAZOWIECKA

Fragment mapy ewidencyjnej
Obszar w rejonie ul. Księża Domki
Skala 1:2000

-  oznaczenie obszaru objętego planem
-  granice obszaru objętego planem
-  2.41.PU oznaczenie terenów wyznaczonych obowiązującym planem miejscowym
-  granice terenów wyznaczonych obowiązującym planem miejscowym
-  (23) numer rejestru planów miejscowych

ZAŁĄCZNIK NR 4 DO UCHWAŁY NR VII / 40 / 15
RADY MIASTA RAWA MAZOWIECKA Z DNIA 24 CZERWCA 2015 r.



PRZEWODNICZĄCY
RADY MIASTA RAWA MAZOWIECKA

Zbigniew Sienkiewicz