

WYRYS
z rysunku studium uwarunkowań i kierunków
zagospodarowania przestrzennego
m. Rawa Mazowiecka - "ROZWÓJ PRZESTRZENNY"
Skala 1 : 10 000

→ □ - granice terenu objętego planem miejscowym

MIEJSCOWY PLAN ZAGOSPODAROWANIA PRZESTRZENNEGO MIASTA RAWY MAZOWIECKIEJ

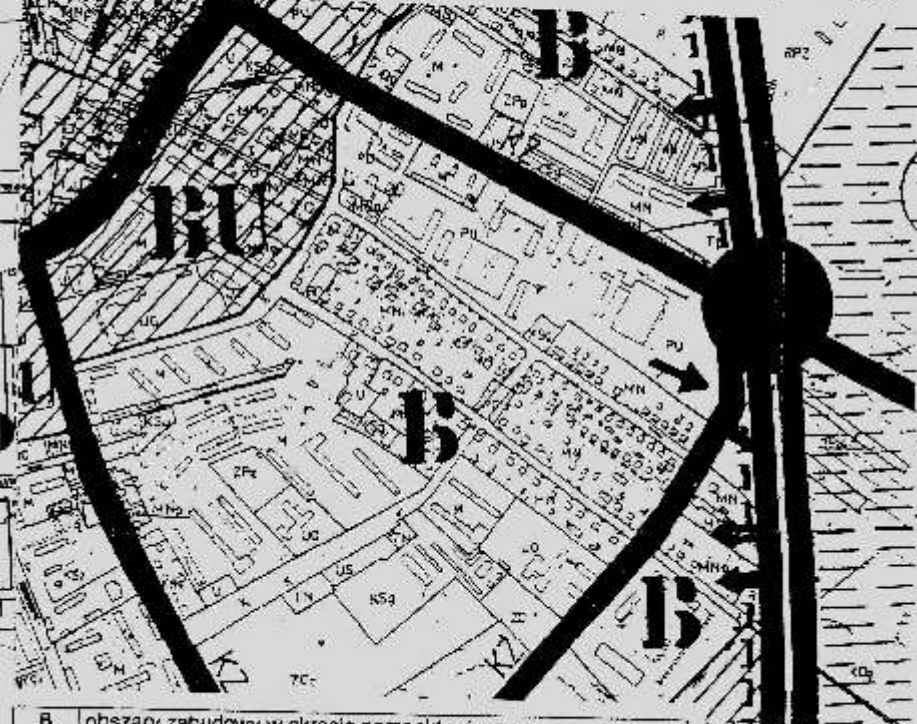
Rysunek zmiany planu Nr 42

Skala 1:1000

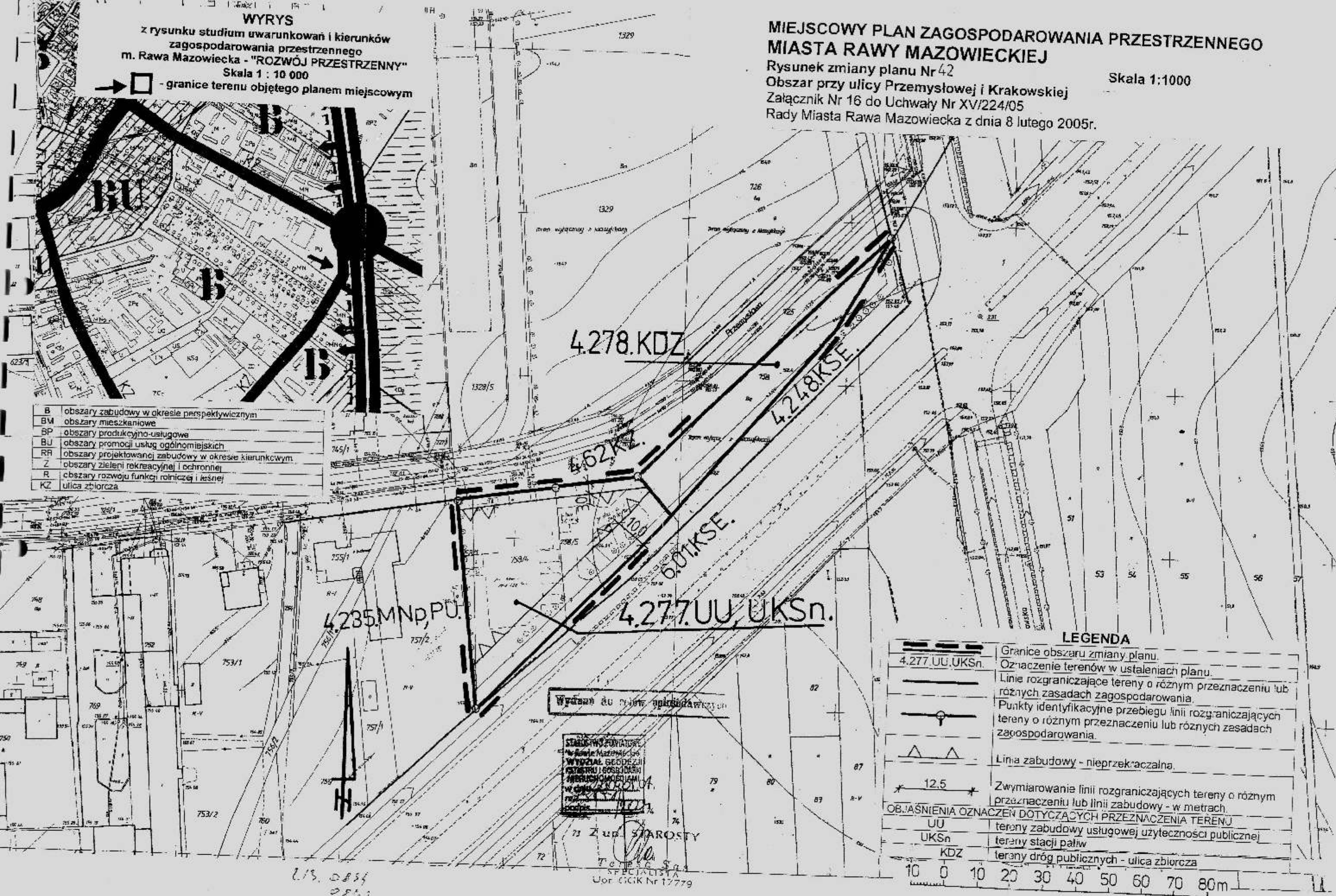
Obszar przy ulicy Przemysłowej i Krakowskiej

Załącznik Nr 16 do Uchwały Nr XVI/224/05

Rady Miasta Rawa Mazowiecka z dnia 8 lutego 2005r.



B	obszary zabudowy w okresie perspektywicznym
BM	obszary mieszkaniowe
BP	obszary produkcyjno-usługowe
BU	obszary promocji usług ogólnomiejskich
RR	obszary projektowanej zabudowy w okresie kierunkowym
Z	obszary zieleni rekreacyjnej i ochronnej
R	obszary rozwoju funkcji rolniczej i leśnej
KZ	ulica zbiorcza



Wydział Geodezji i Gospodarki
Przestrzennej i Urbanistyki

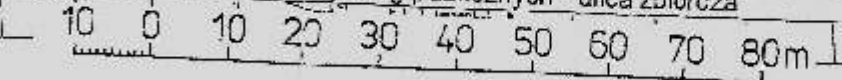
STANISŁAW ZWIĄZIŃSKI
WYDZIAŁ GEODEZJI
PRZESTRZENNEJ I URBANISTYKI
W OLSZTYNIE

73 Z up. STAROSTY

Temple Sa
SPECIALISTA
Jor. CGIK Nr 17779

LEGENDA

	Granice obszaru zmiany planu.
	Oznaczenie terenów w ustaleniach planu.
	Linie rozgraniczające tereny o różnym przeznaczeniu lub różnych zasadach zagospodarowania.
	Punkty identyfikacyjne przebiegu linii rozgraniczających tereny o różnym przeznaczeniu lub różnych zasadach zagospodarowania.
	Linia zabudowy - nieprzekraczalna.
	Zwymiarowanie linii rozgraniczających tereny o różnym przeznaczeniu lub linii zabudowy - w metrach.
UU	tereny zabudowy usługowej użyteczności publicznej
UKSn	tereny stacji paliw
KDZ	tereny dróg publicznych - ulica zbiorcza



219. 0834
0843