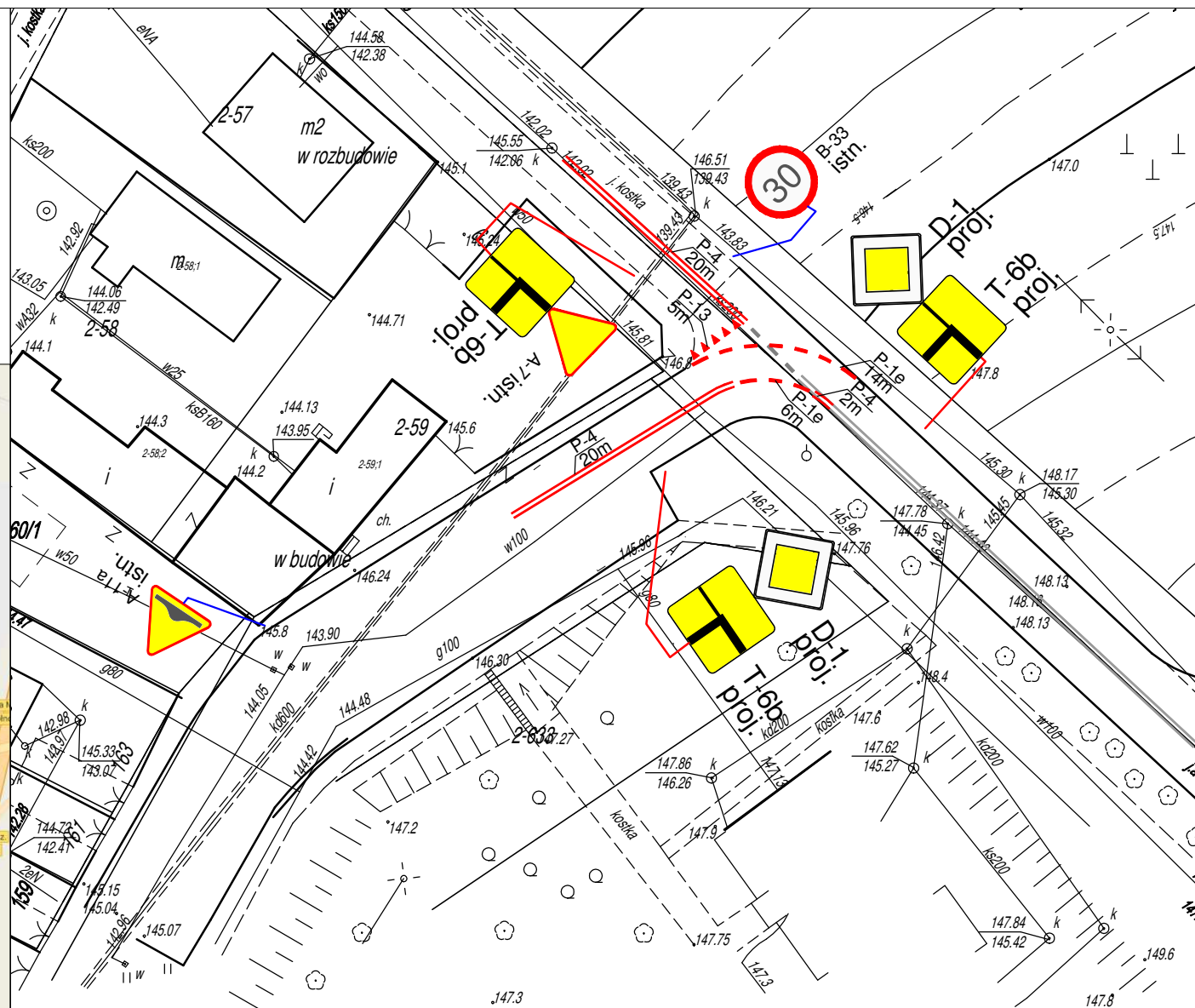
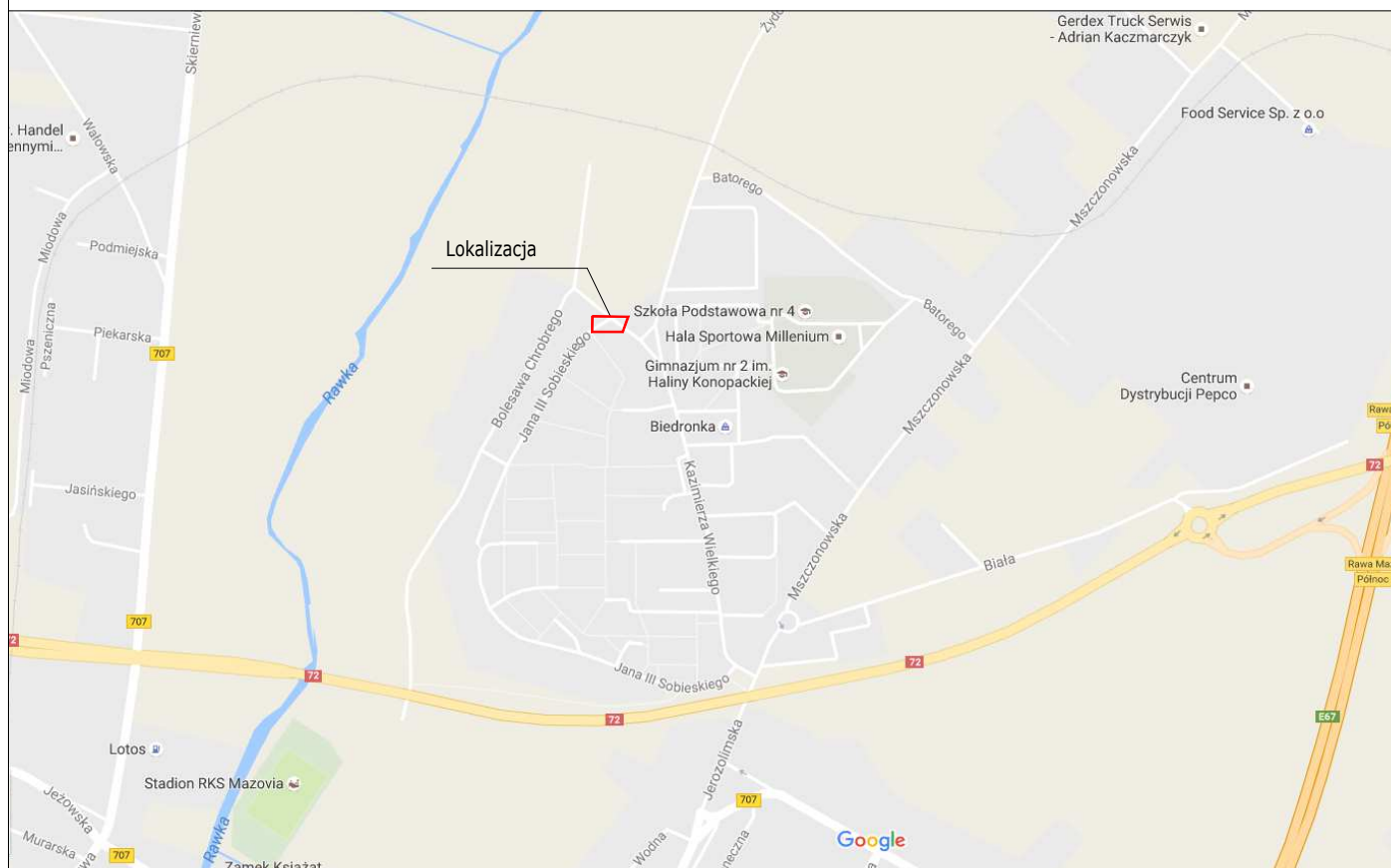
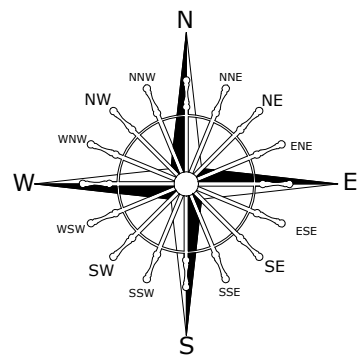


Miasto Rawa Mazowiecka



Legenda:

- B-33 istn. Istn. oznakowanie pionowe
- D-1 proj. Proj. oznakowanie pionowe
- T-6b proj.
- P-4 20m Proj. oznakowanie poziome
- P-4 20m Istn. oznakowanie poziome

Nazwa opracowania:		PROJEKT STAŁEJ ORGANIZACJI RUCHU	
	Marcin Szewczyk ul. Iwaszkiewicza 4/2 96-100 Skierniewice	Inwestor:	Miasto Rawa Mazowiecka Pl. Marszałka Józefa Piłsudskiego 5a 96-200 Rawa Mazowiecka
Nazwa obiektu: Organizacja ruchu na skrzyżowaniu ulicy Jana III Sobieskiego i Kazimierza Wielkiego			
Adres inwestycji: 96-200 Rawa Mazowiecka woj. łódzkie			Stadium
Tytuł rysunku: ORIENTACJA			P.B.
Funkcja	Imię i nazwisko	Podpis	
BRANŻA DROGOWA			
Projektował:	mgr inż. Marcin Szewczyk upr. bud. nr LOD/2128/POOD/13 do projektowania bez ograniczeń w specjalności drogowej upr. bud nr LOD/2688/OWOD/15 do kierowania robotami budowlanymi bez ograniczeń w specjalności inżynierii drogowej		Nr rys. 1
Data: październik 2016		Skala: 1:10000	

Nazwa opracowania:		PROJEKT STAŁEJ ORGANIZACJI RUCHU	
	Marcin Szewczyk ul. Iwaszkiewicza 4/2 96-100 Skierniewice	Inwestor:	Miasto Rawa Mazowiecka Pl. Marszałka Józefa Piłsudskiego 5a 96-200 Rawa Mazowiecka
Nazwa obiektu: Organizacja ruchu na skrzyżowaniu ulicy Jana III Sobieskiego i Kazimierza Wielkiego			
Adres inwestycji: 96-200 Rawa Mazowiecka woj. łódzkie			Stadium
Tytuł rysunku: PROJEKT STAŁEJ ORGANIZACJI RUCHU			P.B.
Funkcja	Imię i nazwisko	Podpis	
BRANŻA DROGOWA			
Projektował:	mgr inż. Marcin Szewczyk upr. bud. nr LOD/2128/POOD/13 do projektowania bez ograniczeń w specjalności drogowej upr. bud nr LOD/2688/OWOD/15 do kierowania robotami budowlanymi bez ograniczeń w specjalności inżynierii drogowej		Nr rys. 2
Data: październik 2016		Skala: 1:500	

Wykaz oznakowania poziomego

- P-4 10,08m²
- P-1e 2,40m²
- P-13 1,32m²
- Suma: 13,80m²